

Apliecinājuma karte

būves vai būves daļas vienkāršotai renovācijai vai vienkāršotai rekonstrukcijai
(aizpilda trijos eksemplāros)

Ieceres ierosinātājs (pilnvarotā persona)

(fiziskās personas vārds, uzvārds vai juridiskās personas nosaukums)
Dundagas novada Dome 90009115209
Dundaga, Pils iela 5, Līdā muiža, LV3270
(fiziskās personas kods vai juridiskās personas reģistrācijas numurs) 63237851

(adrese, tālruņa numurs)

1. Objekts Dundagas veselības centrs

2. Būves vai telpu grupas kadastra apzīmējums 8850 020 0410

3. Adrese Dundaga, Pils iela 6; 2.stāvs
(iela, pasta indekss, stāvs)

4. Objekta īpašnieks
Dundagas pagasta pašvaldība 90000043600
Dundaga, Pils iela 5, Līdā muiža, LV3270
(fiziskās personas vārds, uzvārds, personas kods, adrese, tālruņa numurs vai
juridiskās personas nosaukums, reģistrācijas numurs, adrese, tālruņa numurs)

5. Īpašuma tiesības apliecinoši dokumenti zemesgrāmatā apliecība

6. Paredzēto darbu veids - vienkāršota rekonstrukcija/renovācija (vajadzīgo pasvītrot)

7. Būves vai telpu grupas tehniskās inventarizācijas lieta Nr. 8850 0200410001-01
apsekošanas datums 07.06.2000.

8. Būves vai telpu grupas pašreizējais lietošanas veids 1264
(atbilstoši būvju klasifikācijai CC)

9. Būves vai telpu grupas paredzētais lietošanas veids 1264
(atbilstoši būvju klasifikācijai CC)

10. Atbildīgais projektētājs AINARS KĻAVINŠ serij. Nr. 20-M23
13.04.2016.
(vārds, uzvārds) (sertifikāta numurs un derīguma termiņš)

11. Arhitekts
(vārds, uzvārds)
(sertifikāta numurs un derīguma termiņš)

12. Būvinženieris* _____
(vārds, uzvārds)
_____ (sertifikāta numurs un derīguma termiņš)

13. Projektētāja apliecinājums.

Būve (būves daļa) atbilst pašreizējam/paredzētajam lietošanas veidam (vajadzīgo pasvītrot).
Risinājumi atbilst būvniecību reglamentējošajiem normatīvajiem aktiem un vietējās pašvaldības saistošajiem noteikumiem.
Veicamās izmaiņas un pārbūves neskar kopīpašuma domājamās daļas un funkcionāli ar visas ēkas ekspluatāciju saistītās inženierkomunikācijas (inženiertīklu stāvvadus).
Risinājumi neskar ēkas nesošās konstrukcijas un neietekmēs tās noturību.

Atbildīgais projektētājs

_____ 28.12.2011.
(paraksts) (datums)

Arhitekts*

_____ (paraksts) (datums)

Būvinženieris*

_____ (paraksts) (datums)

Piezīme.

* Saskaņā ar Ministru kabineta 1997.gada 1.aprīļa noteikumu Nr.112 "Vispārīgie būvnoteikumi" 3.2.1 nodaļas 40.6 punktu papildus pieaicinātie būvniecības speciālisti.

Pielikumā:

Paskaidrojuma raksts uz 1 lapām

Dokumentu saraksts un lapu skaits 15

Grafisko lapu saraksts un lapu skaits 3

14. Ieceres ierosinātāja apliecinājums.

Apliecinu, ka pievienotie īpašuma apliecinājuma dokumenti (kopijas) ir autentiski, patiesi un pilnīgi, attiecībā uz objektu nav nekādu apgrūtinājumu, aizliegumu vai strīdu.
Aņņemos īstenot vienkāršotas renovācijas/rekonstrukcijas (vajadzīgo pasvītrot) ieceri atbilstoši izstrādātajai ieceres dokumentācijai.

Ieceres ierosinātājs

G. Kabaļa / G. Kabaļa / 30.12.2011.
(paraksts un tā atšifrējums) (datums)

15. Būvvaldes lēmums.

_____ (aizpilda tikai būvvaldes eksemplārā)
AKCEPTĒTS Nr. 12-01
2012. 02
BUNDAGS NOVADA
RĪTUVADE
BC
DUNDAGA NOVADA

16. Nosūtīts pamatots būvvaldes atteikums.

Vēstule Nr. _____

2005.gada „ ”

Būvvaldes atbildīgā amatpersona

_____ (amats, paraksts un tā atšifrējums) (datums)

17. Apliecinājuma karte nosūtīta Valsts zemes dienestam (aizpilda vienkāršotai rekonstrukcijai).
2005.gada „ ” _____

Būvvaldes atbildīgā amatpersona

_____ (amats, paraksts un tā atšifrējums) (datums)

SATURS

1. APLIECINĀJUMA KARTE
2. PASKAIDROJUMA RAKSTS.
3. BŪVINŽENIERA SERTIFIKĀTS
4. ZEMESGRĀMATU APLIECĪBA
5. ROBEŽU PLĀNS
6. INVENTARIZĀCIJAS LIETAS PLĀNS
7. GRAFISKĀ DAĻA

PASKAIDROJUMA RAKSTS

Dundagas Veselības centra vienkāršotā renovācija paredzēta esošai telpai 2.stāvā, kuru paredzēts pielāgot cilvēkiem ar īpašām vajadzībām. Telpai nav paredzēts mainīt tā izmantošanas veidu (klasif.kods **1264**).

Esošā situācija

Projektēšanas brīdī telpa tiek izmantota paredzētai darbībai, bet nav aprīkota ar nepieciešamajiem palīglīdzekļiem. Ēkas fasādei un daļai telpu veikts remonts un tās tiek izmantotas veselības centra vajadzībām.

Ēkā darbojas ūdensvada un kanalizācijas sistēma. Ierīkota arī centrālās apkures sistēma ar radiatoriem telpās. Ēka nodrošināta ar elektrību.

Telpa Nr.29 pēc inventarizācijas lietas kalpo kā vannas istaba. Telpā pirms pārbūves veikts remonts. Sienas apšūtas ar ģipškartonu. Ģipškartona apšuvums pie ārsienas mitruma ietekmē sācis sadalīties. Mitrums telpā iekļuvis no jumta. Trūkumi mitruma iekļūšanai telpā ir novērsti.

Konstruktīvais risinājums (esošais)

Pamatu konstrukcija veidota no laukakmeņu mūrējuma. Ēkas ārsienas un iekšsienas veidotas no ķieģeļa. Pārsegums veidots no dzelzsbetona, kas balstītas uz ārsienām un vidējās nesošās sienas. Logi – PVC konstrukcijā (jauni). Grīdas – lamināts, flīzes un linoleja segums. Ēkas jumts nomainīts remonta laikā un ir ar metāla lokšņu iesegumu.

Paredzētās izmaiņas

Telpas pārbūve iecerēta kontekstā ar lifta izbūvi pie ēkas gala sienas. Telpu paredzēts pielāgot universālā dizaina principiem. Tas nozīmē, ka tās būs pieejama visām sociālām grupām, lai saņemtu atbilstošus pakalpojumus.

Telpā paredzēts veikt nelielu pārplānošanu demontējot daļu no sienu apšuvuma un pieslēdzot jaunas santehnikās ierīces. Paredzēts demontēt apšuvumu pie ārsienas un starp telpām Nr. 29 un 30. Telpā paredzēts ierīkot dušu ar trapu grīdā, jaunu izlietni, tualetes podu. Nepieciešams uzstādīt speciālo aprīkojumu pie sienām, kas paredzēts cilvēkiem ar īpašām vajadzībām.


Telpas sienu apdarē paredzēts atjaunot krāsojumu un flīzējumu. Grīda telpā - flīzes.

Nesošo konstrukciju pārbūve netiek plānota. Bez izmaiņām paliek arī ārējās komunikācijas: elektrības pievads, ūdensvads un kanalizācija. Tiek plānota tikai pieslēguma atjaunošana esošām komunikācijām.

Sastādīja:

(A.Kļaviņš), sert. Nr. 20-1123.





LBS

LATPAK-S3-176

**LATVIJAS BŪVINŽENIERU SAVIENĪBAS
BŪVNICĪBAS SPECIĀLISTU SERTIFIKĀCIJAS INSTITŪCIJAS**

BŪVPRAKSES SERTIFIKĀTS

Nr. 20-1123

**AINĀRAM KĻAVIŅAM
PK 171262-12502**

*Izdots saskaņā ar Latvijas Būvinženeru savienības Būvniecības speciālistu
sertifikācijas institūcijas*

*2011. gada 13. aprīļa lēmumu Nr. 322,
par pastāvīgās prakses tiesībām būvniecībā sekojošās atļautajās darbības jomās:*

Derīgs

Ir spēkā

- ēku konstrukciju projektēšanā
- ēku būvdarbu vadīšanā
- ēku būvuzraudzībā

līdz 13.04.2016.

kopš 27.03.1996.

*Sertifikāts izsniegts atbilstoši LBS BSSI 2010.g. 10. februāra Nolikumam
„Par būvniecības speciālistu sertifikāciju”.*

*Sertifikāta saņēmējs apņēmis savā darbībā ievērot Latvijas Republikas likumus
un pastāvošos būvniecības normatīvus, kā arī Būvspeciālistu ētikas kodeksu.*

LBS BSSI galvenais administrators



Mārtiņš Straume



Zemesgrāmatu apliecība

Talsu zemesgrāmatu nodaļa

Dundagas pagasta zemesgrāmatas nodaļums Nr. 1244

Kadastra numurs: 8850 020 0410

Pils iela 6, Dundaga, Dundagas pag., Dundagas nov.

I daļa 1. iedaļa

Ieraksta Nr.	Nekustams īpašums, servitūti un reālnastas	Kopīpašuma daļa	Platība, lielums
1.1.	Zemes gabals ar kadastra numuru 8850-020-0410. Uz zemes gabala atrodas divstāvu mūra ēka (ambulance). Žurnāls Nr. 3211 (2000), lēmuma datums: 01.12.2000, tiesnesis Baiba Kļava		0,297 ha
2.1.	Uz zemes gabala atrodas vienkārtīga mūra ēka (aptieka). Žurnāls Nr. 300000025276 (07.06.2001), lēmuma datums: 11.06.2001, tiesnesis Andris Ozols		
3.1.	Pēc atdalīšanas nekustamais īpašums sastāv no zemes gabala ar kadastra apzīmējumu 8850 020 0510 un divstāvu mūra ēkas (ambulance) ar kadastra apzīmējumu 8850 020 0410 001. Žurnāls Nr. 300003007038 (10.03.2011), lēmuma datums: 15.03.2011, tiesnesis Baiba Kļava		0,2221 ha

I daļa 2. iedaļa

Ieraksta Nr.	No nekustama īpašuma atdalītie zemes gabali, servitūti un reālnastu pārgrozījumi un dzēsumi	Kopīpašuma daļa	Platība, lielums
1.1.	Atdalīts zemes gabals ar kadastra apzīmējumu 8850 020 0509 un vienkārtīga mūra ēka (aptieka) ar kadastra apzīmējumu 8850 020 0410 002. Pamats: 2011. gada 9. marta nostiprinājuma lūgums nekustamā īpašuma atdalīšanai. Žurnāls Nr. 300003007038 (10.03.2011), lēmuma datums: 15.03.2011, tiesnesis Baiba Kļava		0,0745 ha

II daļa 1. iedaļa

Ieraksta Nr.	Īpašnieks, personas/nodokļu maksātāja kods, tiesību pamats	Domājama daļa	Summa, par kādu iegūts īpašums(Ls)
1.1.	Īpašnieks: DUNDAGAS PAGASTA PAŠVALDĪBA, nodokļu maksātāja kods 90000043600. Pamats: LR 1995. gada 29. marta likuma "Par valsts un pašvaldību zemes īpašuma tiesībām un to nostiprināšanu zemesgrāmatās" 3. panta 2. daļa, 2000. gada 30. oktobra Dundagas pagasta padomes uzturēšanās Nr. 552 un 1995. gada 17. maija Talsu rajona padomes lēmums Nr. 60. Žurnāls Nr. 3211 (2000), lēmuma datums: 01.12.2000, tiesnesis Baiba Kļava	1	
2.1.	Īpašnieks: Dundagas pagasta pašvaldība, nodokļu maksātāja kods 90000043600. Pamats: 2001. gada 28. marta akts par ēku pieņemšanu ekspluatācijā, 2000. gada 19. jūnija Dundagas pagasta padomes sēdes protokola izraksts Nr. 6 un 2000. gada 4. septembra nodosanas-pieņemšanas akts. Žurnāls Nr. 300000025276 (07.06.2001), lēmuma datums: 11.06.2001, tiesnesis Andris Ozols	1	

III.daļa 1. iedaļa		
Ieraksta Nr.	Lietu tiesības, kas apgrūrina nekustamu īpašumu	Platība, lielums
1.1.	Atzīme - ķīmiskās aizsargjoslas teritorija ar pazemes ūdens ņemšanas vietu.	0,2221 ha
1.2.	Atzīme - aizsargjoslas teritorija ap elektrisko tīklu gaisvadu līniju pilsētās un ciemos ar nominālo spriegumu līdz 20 kV.	0,0093 ha
1.3.	Atzīme - aizsargjoslas teritorija ap elektrisko tīklu gaisvadu līniju pilsētās un ciemos ar nominālo spriegumu līdz 20 kV.	0,0237 ha
1.4.	Atzīme - aizsargjoslas (aizsardzības zonas) teritorija ap kultūras pieminekli laukos (valsts nozīmes arheoloģijas piemineklis "Dundagas viduslaiku pils" (valsts aizsardzības Nr.2199).	0,2221 ha
1.5.	Atzīme - aizsargjoslas (aizsardzības zonas) teritorija ap kultūras pieminekli laukos (valsts nozīmes arheoloģijas piemineklis "Dundagas viduslaiku pils" (valsts aizsardzības Nr.6739).	0,2221 ha
1.6.	Atzīme - aizsargjoslas (aizsardzības zonas) teritorija ap kultūras pieminekli laukos (valsts nozīmes arheoloģijas piemineklis "Dundagas ev.lut.baznīca" (valsts aizsardzības Nr.6738).	0,221 ha
1.7.	Atzīme - aizsargjoslas (aizsardzības zonas) teritorija ap kultūras pieminekli laukos (valsts nozīmes arheoloģijas piemineklis "Dundagas ev.lut.baznīca" (valsts aizsardzības Nr.8730).	0,2221 ha
1.8.	Pamats: 2011.gada 9. marta nostiprinājuma lūgums nekustamā īpašuma atdalīšanai un 2011.gada 10. janvāra zemes robežu, situācijas un apgrūtinājumu plāns.	
Žurnāls Nr. 300003007038 (10.03.2011), lēmuma datums: 15.03.2011, tiesnesis Baiba Kļava		

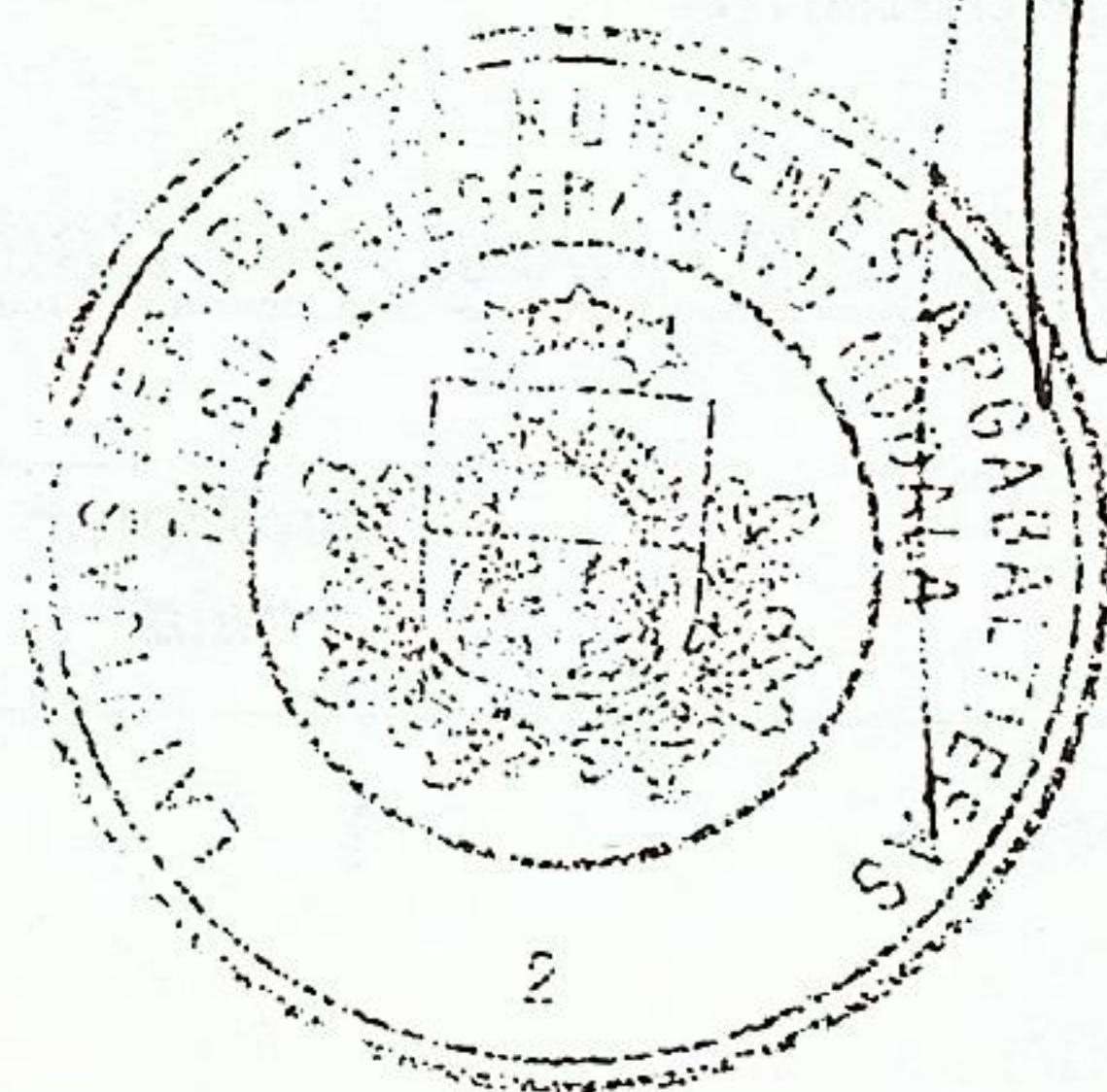
Kancelejas nodeva Ls 35,00 samaksāta

Žurnāla Nr. 300003007038, datums 10.03.2011., lēmuma datums: 15.03.2011.

Zemesgrāmatu nodaļas tiesnesis:

Zemesgrāmatu apliecība satur nodalījumā
spēkā esošos ierakstus un atzīmes

Baiba Kļava



LATVIJAS REPUBLIKA

ZEMES ROBEŽU, SITUĀCIJAS UN APGRŪTINĀJUMU PLĀNS

Zemes vienības kadastra apzīmējums: 8850 020 0510
Adrese: Pils iela 6, Dundaga, Dundagas pag., Dundagas nov.

Zemes kadastrālā uzmērīšana veikta, pamatojoties uz Dundagas novada domes 2010. gada 24. novembra sēdes protokolu Nr.19.5. (lēmums Nr.450.) "Par zemes ierīcības projekta apstiprināšanu".

Apgrūtinājumu saraksts:

1.	110909 ķīmiskās aizsargjoslas teritorija ap pazemes ūdens ņemšanas vietu - 0.2221 ha (Dundagas novada domes 2010. gada 24. novembra sēdes protokols Nr.19.5. (lēmums Nr.450.) "Par zemes ierīcības projekta apstiprināšanu".)
2.	12050601 aizsargjoslas teritorija ap elektrisko tīklu gaisvadu līniju pilsētās un ciemos ar nominālo spriegumu līdz 20 kV - 0.0093 ha (Dundagas novada domes 2010. gada 24. novembra sēdes protokols Nr.19.5. (lēmums Nr.450.) "Par zemes ierīcības projekta apstiprināšanu".)
3.	12050601 aizsargjoslas teritorija ap elektrisko tīklu gaisvadu līniju pilsētās un ciemos ar nominālo spriegumu līdz 20 kV - 0.0237 ha (Dundagas novada domes 2010. gada 24. novembra sēdes protokols Nr.19.5. (lēmums Nr.450.) "Par zemes ierīcības projekta apstiprināšanu".)
4.	14020101 aizsargjoslas (aizsardzības zonas) teritorija ap kultūras pieminekļlaukos (valsts nozīmes arheoloģijas piemineklis "Dundagas viduslaiku pils" valsts aizsardz.Nr.2199)- 0.2221 ha (Dundagas novada domes 2009.gada 26.augusta saistošie noteikumi Nr.7 "Par Dundagas novada teritorijas plānojumiem")
5.	14020101 aizsargjoslas (aizsardzības zonas) teritorija ap kultūras pieminekļlaukos (valsts nozīmes arhitektūras piemineklis "Dundagas viduslaiku pils" valsts aizsardz.Nr.6739)- 0.2221 ha (Dundagas novada domes 2009.gada 26.augusta saistošie noteikumi Nr.7 "Par Dundagas novada teritorijas plānojumiem")
6.	14020101 aizsargjoslas (aizsardzības zonas) teritorija ap kultūras pieminekļlaukos (valsts nozīmes arhitektūras piemineklis "Dundagas ev.lut.baznīca" valsts aizsardz.Nr.6738)- 0.2221 ha (Dundagas novada domes 2009.gada 26.augusta saistošie noteikumi Nr.7 "Par Dundagas novada teritorijas plānojumiem")
7.	14020101 aizsargjoslas (aizsardzības zonas) teritorija ap kultūras pieminekļlaukos (valsts nozīmes arheoloģijas piemineklis "Dundagas ev.lut.baznīca" valsts aizsardz.Nr.8730)- 0.2221 ha (Dundagas novada domes 2009.gada 26.augusta saistošie noteikumi Nr.7 "Par Dundagas novada teritorijas plānojumiem")



Robežas un apvidus objekti uzmērīti 2010. gada 10. decembrī

Apgrūtinājumu plāns sastādīts 2010. gada 15. decembrī

Plāna mērogs 1:500

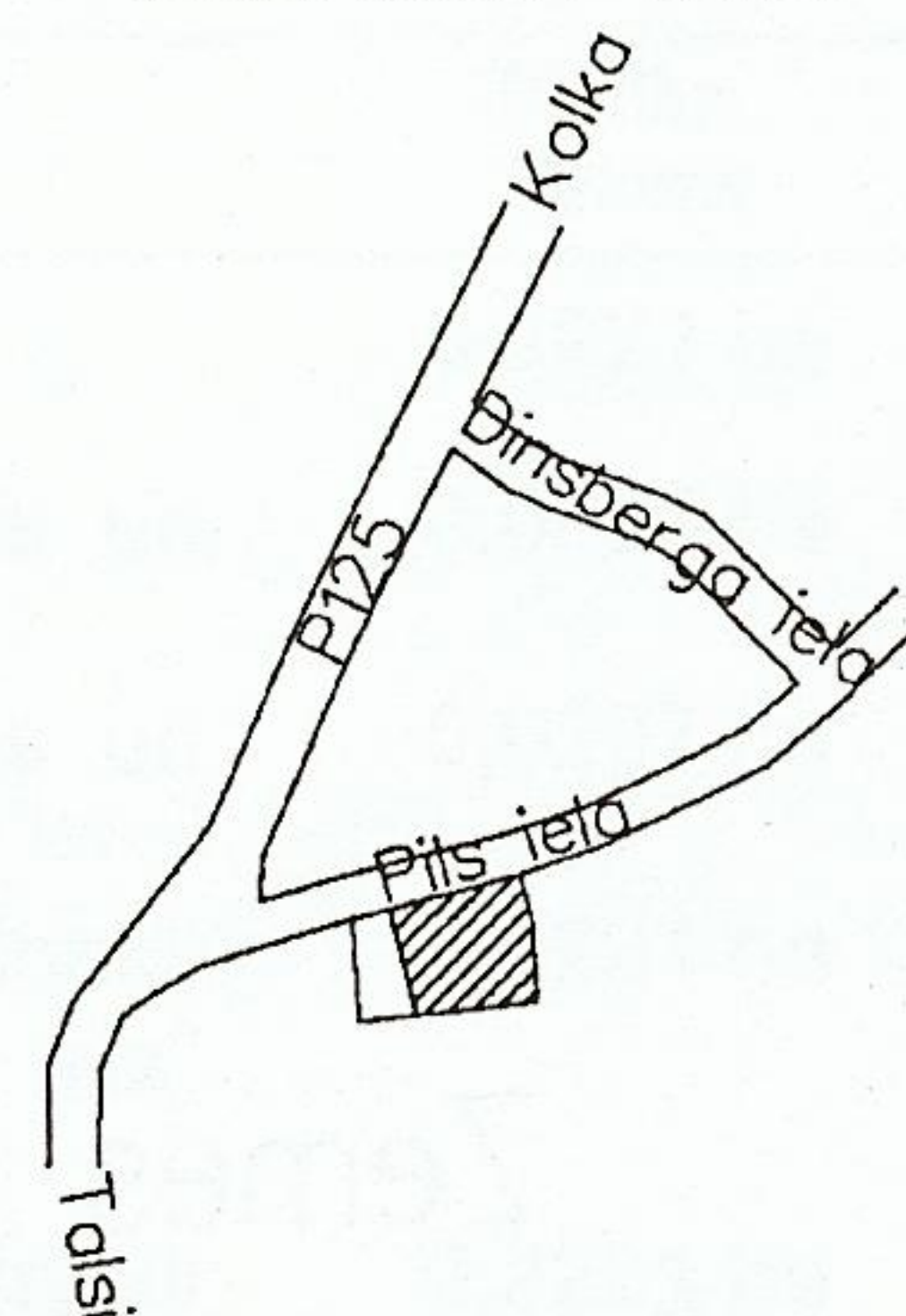
Zemes vienības platība 0.2221 ha

Zemes kadastrālās uzmērīšanas darbus veica SIA "METRUM", reģ.Nr. 40003388748,
jurid.adrese: Raiņa bulv. 11, Rīga, LV-1050, biroja adrese: Ventspils, Kuldīgas iela 11, LV-3601
Sertificēts mērnieks Mārtiņš Niedrājs (sert. BB Nr. 148, derīgs no 09.12.2010. līdz 08.12.2015.)

Sertificēts mērnieks apliecina, ka zemes kadastrālā uzmērīšana veikta atbilstoši LR Ministru kabineta 2007. gada 20. marta noteikumiem Nr. 182 "Noteikumi par nekustamā īpašuma objekta noteikšanu".		Mārtiņš Niedrājs	10.12.2010.
Ierosinātājs ir informēts par Zemes kadastrālās uzmērīšanas laikā veiktajām darbībām, to rezultātiem.		Raitis Sirkels	17.12.2010

Zemes vienības platība ha	ZEMES LIETOŠANAS VEIDU EKSPLIKĀCIJA												
	Lauksaimniecībā izmant. zeme	TAJĀ SKAITĀ				Meži	Krūmāji	Purvi	Zem ūdeņiem	Zem ēkām un pagalmiem	t. sk.	Zem ceļiem	Pārējās zemes
		Arauzeme	Augļu dārzi	Pļavas	Ganības						zem zivju dīķiem		
0.2221	-	-	-	-	-	-	-	-	-	0.2221	-	-	-

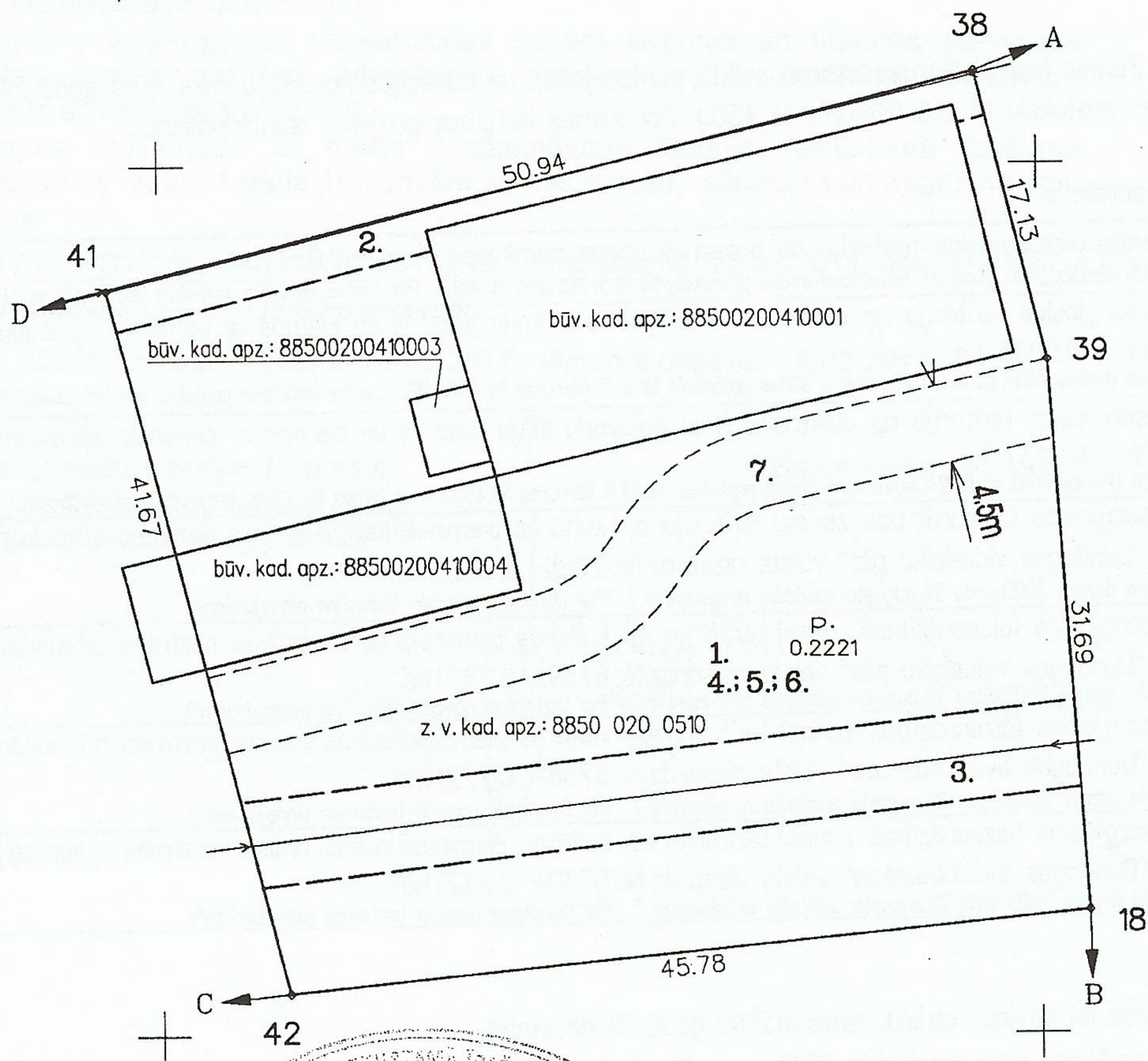
ZEMES VIENTBAS IZVIETOJUMA SHĒMA



ZEMES VIENTBAS
ROBEŽPUNKTU KOORDINĀTAS
Koordinātu sistēma LKS92 TM
Mēroga koeficients: 0.999720

Nr	X	Y	L
38	375305.31	401296.50	17.13
39	375288.67	401300.59	31.69
18	375257.06	401302.77	45.78
42	375252.41	401257.24	41.67
41	375292.82	401247.13	50.94

* apvidū nenostiprināts robežpunkts



Valsts zemes dienesta
Kurzemes reģionālās nodaļas
Kuldīgas biroja kadastra inženiere

G. Celmiņa

Robežjošo zemes vienību saraksts:
no A līdz B z.v.kad.apz.: 88500200460
no B līdz C z.v.kad.apz.: 88500200128
no C līdz D z.v.kad.apz.: 88500200509
no D līdz A z.v.kad.apz.: 88500200419

Piezīme

7. plānots ceļa servitūts - 0.0235 ha teritorijā, kura var kalpot par pamatu reālservitūta tiesības nodibināšanai Civiltikuma 1231.panta noteiktajā kārtībā. Ceļa vieta var tikt mainīta vai precizēta Civiltikuma noteiktajā kārtībā.

Plāna mērogs 1:500

Zemes vienības platība 0.2221 ha

Saīsinājumi / apzīmējumi:
z. v. kad. apz. - zemes vienības kadastra apzīmējums
būv. kad. apz. - būves kadastra apzīmējums

Saskaņoja: Dundagas novada domes
NTN inspektors

paraksts

Raitis Sirkels

17.12.2010.

Plānu izgatavoja mērnieks

M. Niedrājs

Mārtiņš Niedrājs

15.12.2010

**BŪVES
TEHNISKĀS INVENTARIZĀCIJAS LIETA**

Numurs: 88500200410001-01

Lapu skaits: 12

BŪVES KADASTRA APZĪMĒJUMS

88500200410001

Slimnīca un ambulance

(Būves nosaukums)

ADRESE: Talsu raj.
Dundagas pag.
Pils iela 6

Tehniskās inventarizācijas darbu izpildītāji: Rinta Krūmiņa

Izpildes datums: 07/06/2000

Tehniskās inventarizācijas darbu pārbaudītājs: Olga Garjāne

Pārbaudes datums: 07/06/2000

08.06.2000

LR VZD reģionālās nodaļas vadītājs

Z.V.

V.KREILE

(Vārds, Uzvārds)


(paraksts)

Datums: _____ . gada "____" _____ 08.06.2000

INFORMĀCIJA PAR PASŪTĪJUMU

1. Tehniskās inventarizācijas lietas numurs: 88500200410001-01
2. Būves nosaukums: Slimnīca un ambulance
3. Būves kadastra apzīmējums: 88500200410001
4. Būves adrese: Talsu raj., Dundagas pag., Pils iela 6
5. Pēdējās apsekošanas datums: 31/05/2000
6. Tehniskās inventarizācijas pasūtītāji: Dundagas p. PBU "Dundagas slimnīca un ambulance "
7. Pasūtījuma pieņemšanas datums: 30/05/2000
8. Tehniskās inventarizācijas darbu izpildītāji: Rinta Krūmiņa
9. Izpildes datums: 07/06/2000
10. Tehniskās inventarizācijas darbu pārbaudītājs: Olga Garjāne
11. Pārbaudes datums: 07/06/2000
12. Iesniegtie dokumenti:
 - Pasūtījuma pieteikums
 - Nr. 485 30/05/2000 PBU Dundagas slimnīca un ambulance
13. Tehniskās inventarizācijas veids: Būves pilna atkārtotā tehniskā inventarizācija
14. Pasūtījuma izpildes termiņš (d.d.): 22
15. Pasūtījuma pieņēmējs: Ilga Kalēja

INFORMĀCIJA PAR BŪVI

1. Būves galvenais izmantošanas veids: 1264 Ārstniecības vai veselības aprūpes iestāžu ēkas
2. Būves ģeokods:
3. Būves tips: 12640102
4. Būves kapitalitātes grupa: I grupa
5. Būves ārsienu materiāls: 01 Ķieģeļu mūris
6. Būves stāvu skaits:
 - 6.1. Virszemes: 2
 - 6.2. Pazemes:
7. Eksploatācijas uzsākšanas gads: 1920
8. Eksploatācijā pieņemšanas gads:
9. Būves konstruktīvā elementa apraksts:
 - 9.1. Būves pamati Laukakmeņu mūris
 - 9.2. Būves ārsienas Ķieģeļu mūris
 - 9.3. Būves pārsegumi Dzelzsbetons/betons
 - 9.4. Būves jumts Metāla loksnes
10. Būves fiziskais nolietojums (%): 40
11. Būves apbūves laukums (kv.m.): 437.1
12. Būvtilpums (kub.m.): 3322
13. Būves kopējā platība (kv.m.): 675.7
14. Būves lietderībā platība (kv.m.): 675.7
 - 14.1. Dzīvokļu platība (kv.m.): 4.3
 - 14.2. Nedzīvojamo telpu platība (kv.m.): 671.4
15. Telpu grupu skaits būvē: 1
16. Dzīvokļu skaits būvē:
17. Labiekārtojums:
 - 17.2. Vietējā centralizētā apkure
 - 17.4. Elektroapgāde
 - 17.5. Aukstā ūdens apgāde
 - 17.6. Karstā ūdens apgāde
 - 17.8. Kanalizācija
 - 17.9. Tualetes telpa 5
 - 17.10 Vannas (dušas) telpa
18. Patvaļīgās būvniecības pazīmes: - Nav

BŪVES EKSPLIKĀCIJA

Būves kopējā platība (kv.m.): 675.7

Būves lietderīgā platība (kv.m.): 675.7

Dzīvokļu kopējā platība (kv.m.): 4.3

Dzīvokļu platība (kv.m.): 4.3

Dzīvojamā platība (kv.m.): 4.3

Dzīvokļu paligtelpu platība (kv.m.):

Dzīvokļu ārtelpu platība (kv.m.):

Nedzīvojamo telpu platība (kv.m.): 671.4

Nedzīvojamo iekštelpu platība (kv.m.): 671.4

Nedzīvojamo ārtelpu platība (kv.m.):

Būves koplietošanas paligtelpu platība (kv.m.): 0

Koplietošanas iekštelpu platība (kv.m.):

Koplietošanas ārtelpu platība (kv.m.):

001 telpu grupas kopējā platība (kv.m.): 675.7

Stāvs: 1

Telpu grupas numurs: 001

Telpu grupas adreses numurs:

Telpu grupas izmantošanas veids: 1264 Veselības aprūpes telpu grupa

Telpas numurs	Telpas nosaukums	Telpas veids	Telpas platība (kv.m.)	Telpas augstums (m)	Patvajīgās būvniecības pazīme
1	Kāpņu telpa	Nedzīvojamā iekštelpa	20.3	3.8	
2	reģistratūra	Nedzīvojamā iekštelpa	23.1	3.8	
3	uzgaidāmā telpa	Nedzīvojamā iekštelpa	18.7	3.8	
4	kabinets	Nedzīvojamā iekštelpa	14.4	3.8	
5	kabinets	Nedzīvojamā iekštelpa	13.3	3.8	
6	kabinets	Nedzīvojamā iekštelpa	20.3	3.8	
7	kabinets	Nedzīvojamā iekštelpa	20.5	3.8	
8	virtuve	Nedzīvojamā iekštelpa	21.1	3.8	
9	tualete	Nedzīvojamā iekštelpa	5.2	3.8	
10	gaitenis	Nedzīvojamā iekštelpa	9.2	3.8	

INFORMĀCIJA PAR TĒSIJUMU ĒKŠTĒLPA

11	kabinets	Nedzīvojamā iekštelpa	14	3.8
12	kabinets	Nedzīvojamā iekštelpa	25.6	3.8
13	kabinets	Nedzīvojamā iekštelpa	9.6	3.8
14	kabinets	Nedzīvojamā iekštelpa	11.9	3.8
15	uzgaidāmā telpa	Nedzīvojamā iekštelpa	25.3	3.8
16	gaitenis	Nedzīvojamā iekštelpa	7.6	3.8
17	Rentgena telpa	Nedzīvojamā iekštelpa	35.5	3.8
18	noliktava	Nedzīvojamā iekštelpa	3.1	3.8
19	gaitenis	Dzīvojamā telpa	4.3	3.8
20	gaitenis	Nedzīvojamā iekštelpa	2.4	3.8
21	tualete	Nedzīvojamā iekštelpa	5.6	3.8
22	laboratorija	Nedzīvojamā iekštelpa	8.4	3.8
23	palīgtelpa	Nedzīvojamā iekštelpa	7.6	3.8
24	tualete	Nedzīvojamā iekštelpa	2.1	3.8
25	noliktava	Nedzīvojamā iekštelpa	1.3	3.8
26	noliktava	Nedzīvojamā iekštelpa	16	3.2
27	ārstu istaba	Nedzīvojamā iekštelpa	16.5	3.2
28	priekštelpa	Nedzīvojamā iekštelpa	11.8	3.2
29	vannas istaba	Nedzīvojamā iekštelpa	6.7	3.2
30	laboratorija	Nedzīvojamā iekštelpa	16.6	3.2
31	palāta	Nedzīvojamā iekštelpa	23.8	3.2
32	procedūru istaba	Nedzīvojamā iekštelpa	20.3	3.2
33	palāta	Nedzīvojamā iekštelpa	29.8	3.2
34	gaitenis	Nedzīvojamā iekštelpa	26.5	3.2
35	palāta	Nedzīvojamā iekštelpa	18	3.2
36	palāta	Nedzīvojamā iekštelpa	19.8	3.2
37	māsu istaba	Nedzīvojamā iekštelpa	16.5	3.2
38	priekštelpa	Nedzīvojamā iekštelpa	8.7	3.2
39	tualete	Nedzīvojamā iekštelpa	2.1	3.2
40	tualete	Nedzīvojamā iekštelpa	2	3.2
41	noliktava	Nedzīvojamā iekštelpa	1.6	3.2
42	ultrasonogrāfs	Nedzīvojamā iekštelpa	10.9	3.2
43	palāta	Nedzīvojamā iekštelpa	22.4	3.2
44	procedūru istaba	Nedzīvojamā iekštelpa	31.9	3.2
45	gaitenis	Nedzīvojamā iekštelpa	23	3.2
46	Kāpņu telpa	Nedzīvojamā iekštelpa	20.4	3.2